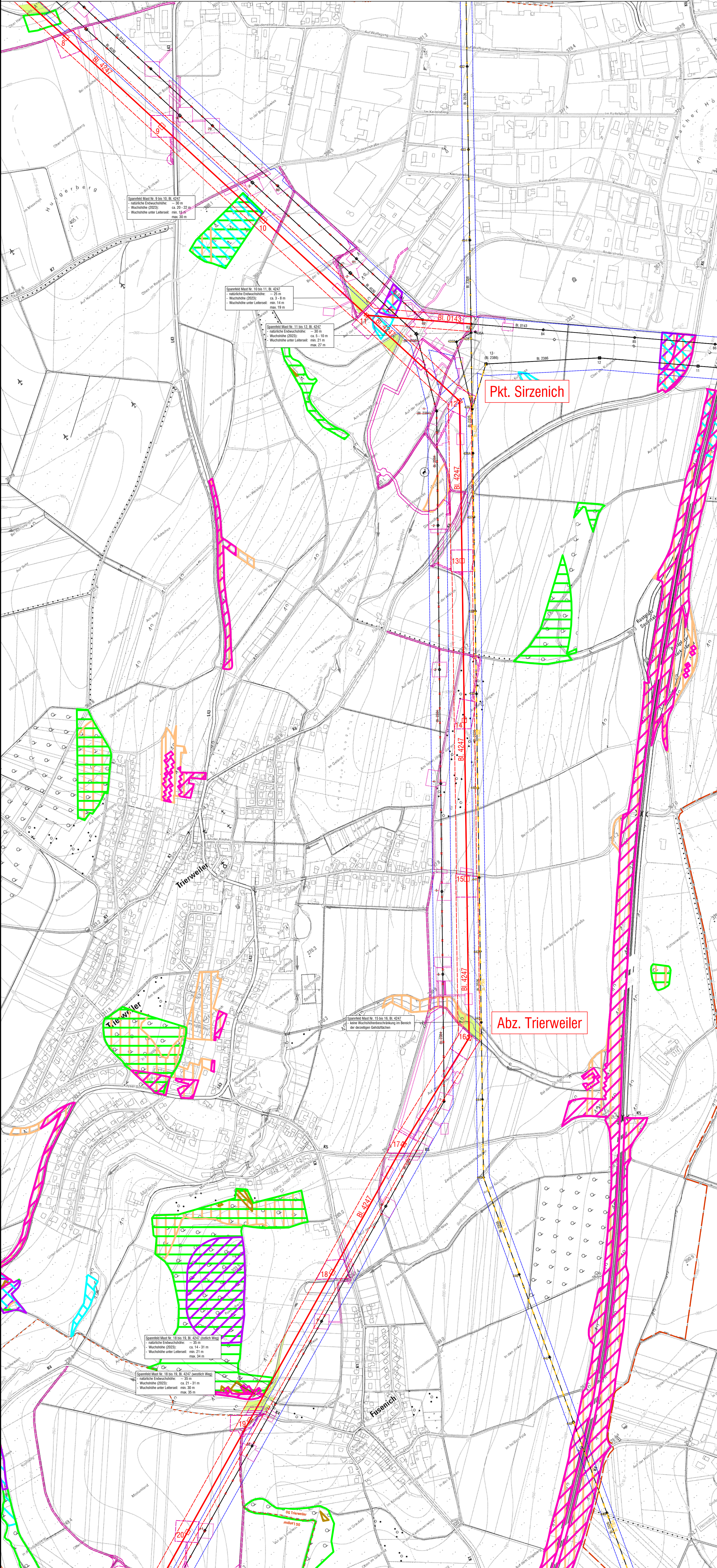
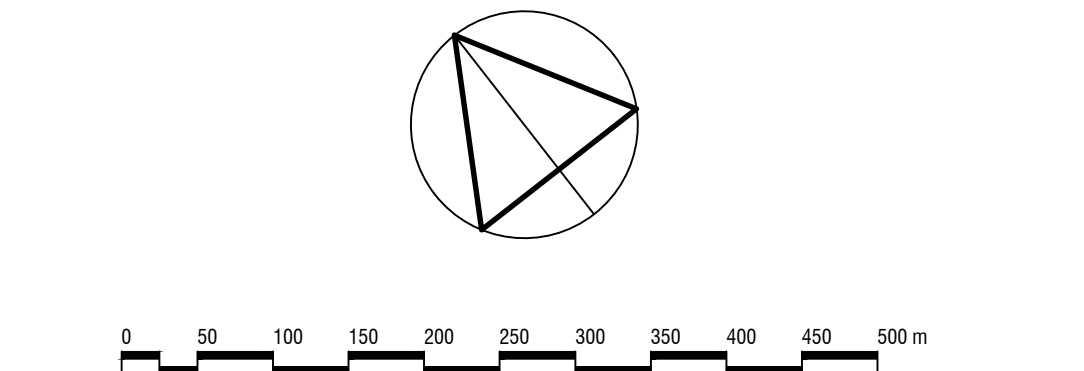


Technischer Leitungsabschnitt 2: Pkt. Sirzenich bis Abzweig Trierweiler - Ausschnitt B - Mast Nr. 8 bis 20

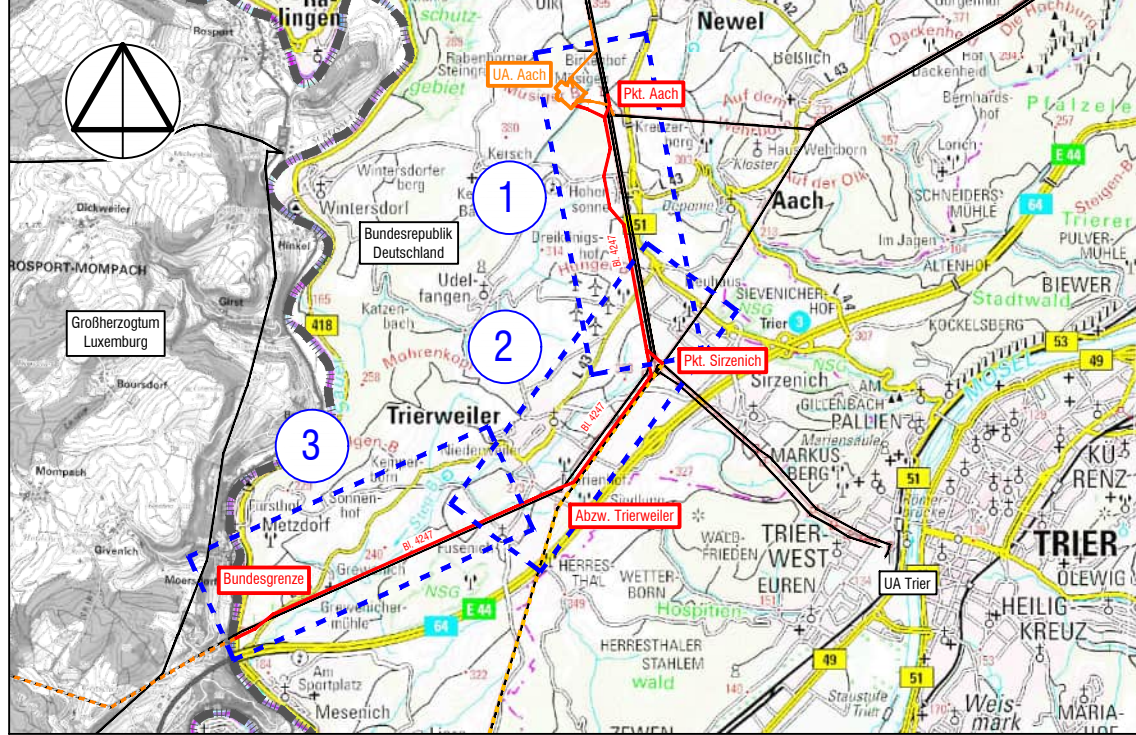


LEGENDE

TECHNISCHE PLANUNG - DARSTELLUNG DER VORHABEN	
	vorh. Freileitung mit Mast, Mast-Nr., Schutzstreifen, Bezeichnung (Bauleit-Nr.)
	entfallende Freileitung mit Mast, Mast-Nr., Schutzstreifen, Bez. (Bauleit-Nr.) (Vorhaben Nr. 71, Amprion GmbH bzw. Westnetz GmbH (7L41) - Genehmigung BNetzA)
	gepl. Freileitung mit Mast, Mast-Nr., Schutzstreifen, Bezeichnung (Bauleit-Nr.) (Vorhaben Nr. 71, Amprion GmbH bzw. Westnetz GmbH (7L41) - Genehmigung BNetzA)
	gepl./entf. Freileitung im Großherzogtum Luxemburg (Vorhaben Creos Luxembourg S.A. - Genehmigung durch Dritte)
	gepl. Umspannanlage Aach (weitere Vorhaben Amprion GmbH - Genehmigung SGD Nord)
	entfallende Freileitung mit Mast, Mast-Nr., Schutzstreifen, Bez. (Bauleit-Nr.) (weitere Vorhaben Amprion GmbH - Genehmigung SGD Nord)
	gepl. Freileitung mit Mast, Mast-Nr., Schutzstreifen, Bezeichnung (Bauleit-Nr.) (weitere Vorhaben Amprion GmbH - Genehmigung SGD Nord)
	gepl./entf. Freileitung mit Mast, Mast-Nr., Schutzstreifen, Bez. (Bauleit-Nr.) (weitere Vorhaben Westnetz GmbH - Genehmigung SGD Nord)
	Zuwegung über vorhandene Straßen und Wege (mit temporärer bzw. kurz andauernder Inanspruchnahme befestigter Flächen)
	temporäre Inanspruchnahme unbefestigter Flächen (Zuwegungen und Arbeitsflächen für Neubau, Freileitungsprovisionen, Baueinsatzkabel)
	temporäre kurz andauernde Inanspruchnahme unbefestigter Flächen (Zuwegungen und Arbeitsflächen für Demontage, Selbzigflächen und Schutzgerüste für beide)
GRENZEN DER GEBIETSKÖRPERSCHAFTEN	
	Grenze der Verbandsgemeinde Trier-Land bzw. Stadt Trier
	Grenze der Ortsgemeinde
WALDFUNKTIONEN	
	Erosionsschutzwald
	Immissionsschutzwald
	Lärmschutzwald
	lokaler Klimaschutzwald
	Sichtschutzwald
	Verkehrstrassenschutzwald
	nachrichtlich: sonstige Gehölzflächen im gepl. Schutzstreifen Bl. 4247 (s. Register 14.5.3)



Übersicht der Blattschnitte M 1 : 100.000



PROJEKT
Ersatzneubau der 380-kV-Höchstspannungsfreileitung
Aach - Bundesgrenze, Bl. 4247, Vorhaben Nr. 71 gemäß BBPig
Ersatzneubau von zwei 110-kV-Stromkreisen der Westnetz GmbH
zwischen dem Pkt. Aach und dem Pkt. Sirzenich

AUFTRAGGEBER	
PLANERIN	 LANDSCHAFTSARCHITECTEN AKRW BACHSTRASSE 22 • 52074 AACHEN TEL (0241) 50 00 67 • FAX (0241) 50 99 90

PLANART
Forstrechtliche Belange
Übersicht der Flächen mit Waldfunktionen - Ausschnitt B

Festgestellt nach § 24 NABEG Bonn, den	REGISTER 20
	MAßSTAB 1 : 5.000
	BEARBEITET AU-NR 10/24
	DATUM REGISTER 20.3